- estratto di mappa, Comune di Castelnuovo Berardenga, Foglio 70

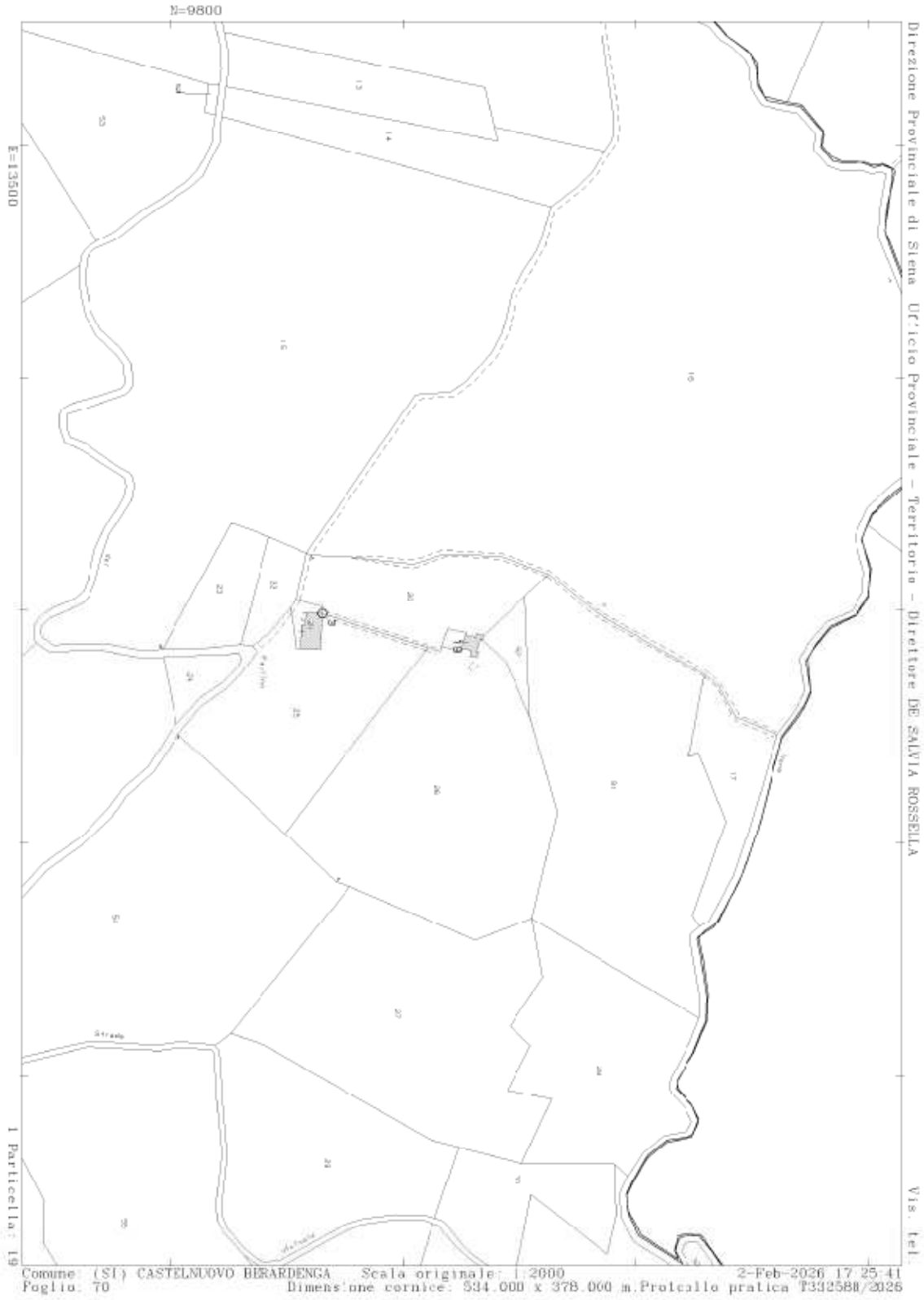

- planimetria catastale Foglio 70 particella 19

Data di presentazione: 21/07/1998 - Data: 06/02/2026 - N. pratica: SI0004855/2026 - Richiedente: marchetti francesca - Ultima planimetria in atti

MODULARIO a r.r. n. 497

MINISTERO DELLE FINANZE
DIPARTIMENTO DEL TERRITORIO
CATASTO EDILIZIO URBANO (RDL 13-4-1939, n. 652)

MOD. BN (CEU)

LIRE 200

Planimetria di u.i.u. in Comune di CASTELNUOVO BERARDENGA via STRADA VICINALE DEL FAULLO civ. 68

piano terra

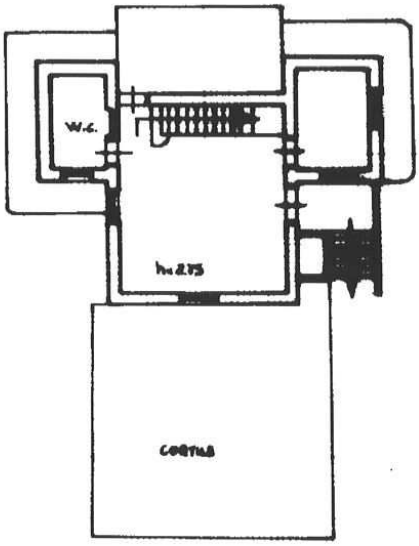

piano primo

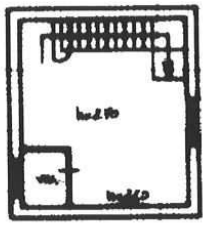

ORIENTAMENTO



SCALA DI 1:

Dichiarazione di N.C. ☐
Denuncia di variazione ☒

Compilata dal L'ARCHITETTO
CASTELLANO ANGELO
(Titolo, cognome e nome)

Iscritto all'albo de GLI ARCHITETTI
della provincia di [illegible]

data

Firma

RISERVATO ALL'UFFICIO

Identificativi catastali
Foglio 70
Particella 19
Subalterno

Catasto dei Fabbricati - Situazione al 06/02/2026 - Comune di CASTELNUOVO BERARDENGA(C227) - < Foglio 70 Particella 19 Subalterno >
STRADA VICINALE DEL FAULE n. 68 Piano T-1

Data di presentazione: 21/07/1998 - Data: 06/02/2026 - N. pratica: SI0004855/2026 - Richiedente: marchetti francesca - Ultima planimetria in atti
Scheda 1 di 1 - Formato di acq.: A4(211x297) - Fatt. di scala: 1:1